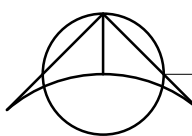


Des.: Direitos autorais deste projeto constam nos termos do Art. 184 Cod. Penal



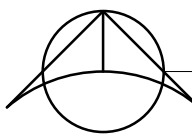
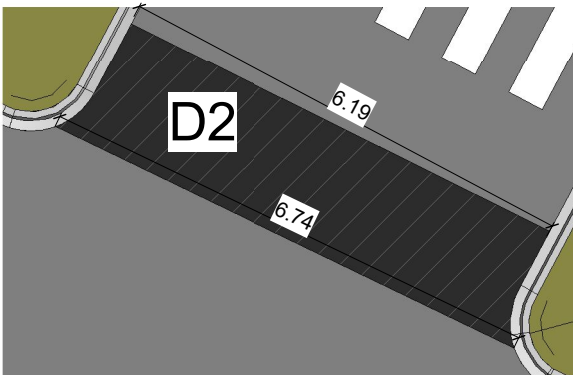
Cordenadas Geograficas  
P1 - Inicial  
24°14'59.39"S  
50°14'43.14"O

Cordenadas Geograficas  
P2 - Final  
24°15'0.70"S  
50°14'44.00"O



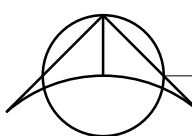
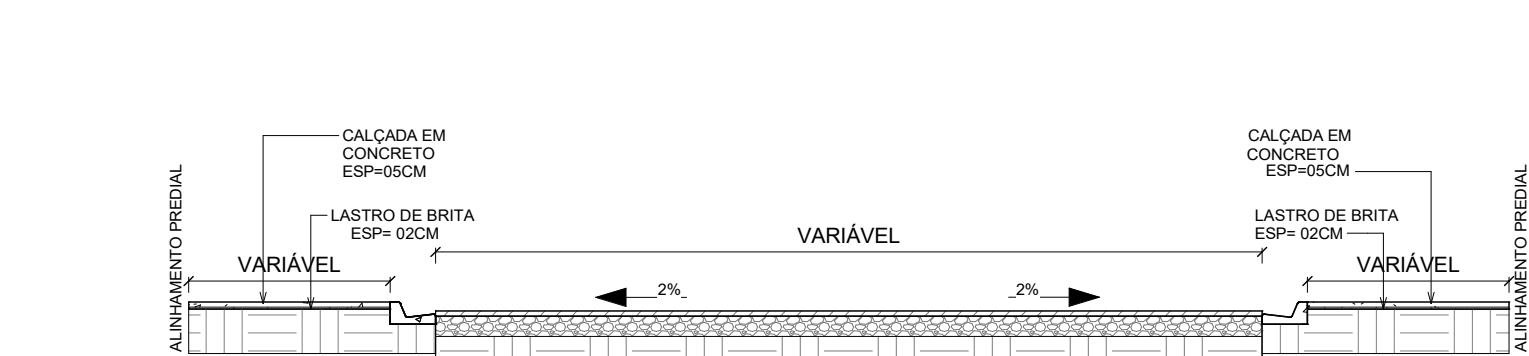
TRECHO 02

1 : 125



D2

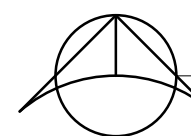
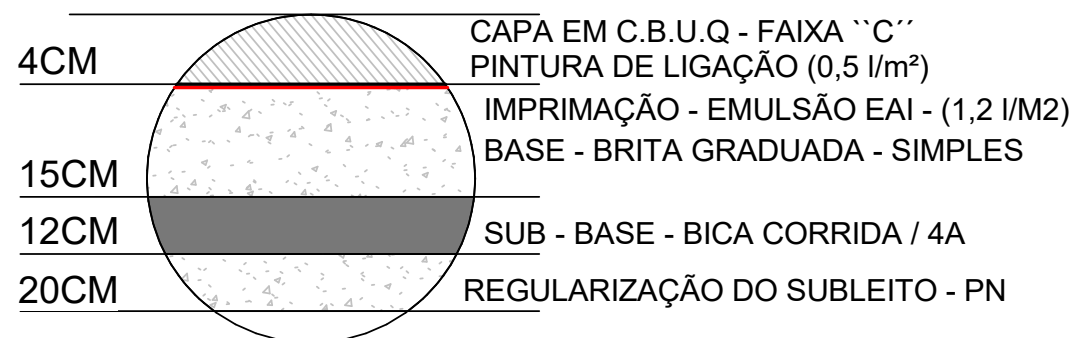
1 : 100



PERFIL RUA

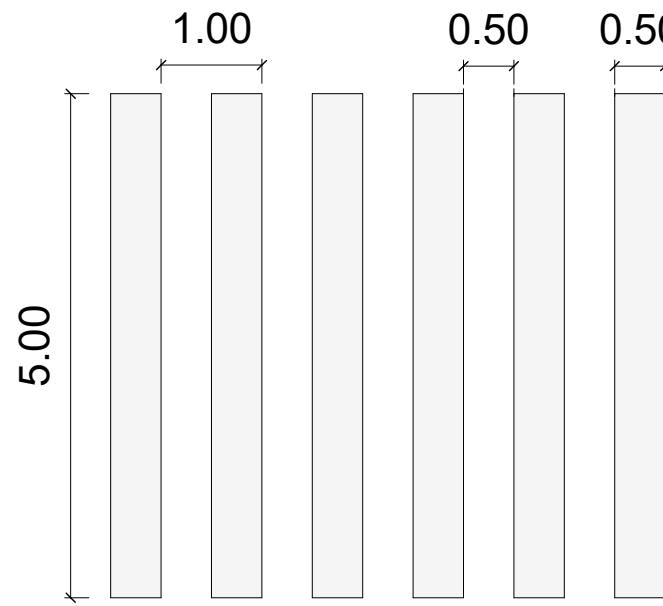
1 : 75

DET. PAVIMENTAÇÃO EM C.B.U.Q.



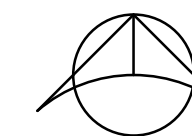
DETALHE PERFIL PAVIMENTAÇÃO EM C.B.U.Q

1 : 10



VARIÁVEL

FAIXA DE PEDESTRE - TINTA  
RETRORREFLETIVA A BASE  
DE RESINA ACRÍLICA COM  
MICROESFERAS DE VIDRO



FAIXA DE PEDESTRE

1 : 75

COORDENADAS GEOGRÁFICAS 02					
Nome Rua	Tipo Pavimento	Trecho	P1	P2	
RUA A	ASFALTO CBUQ	02	24°14'59.39"S 50°14'43.14"O	24°15'0.70"S 50°14'44.00"O	

TABELA DIMENSÕES PAVIMENTAÇÃO EM C.B.U.Q 02				
Tipo Pavimento	Rua	Trecho	Área	
ASFALTO CBUQ	RUA A	02	308.86 m²	
Total geral			308.86 m²	

TABELA DIMENSÕES PAVIMENTAÇÃO EM C.B.U.Q "DETALHES" 02				
Tipo Pavimento	Rua	Detalhe	Área	
ASFALTO CBUQ - DETALHES	RUA A	DETALHE 02	10.22 m²	
Total geral			10.22 m²	

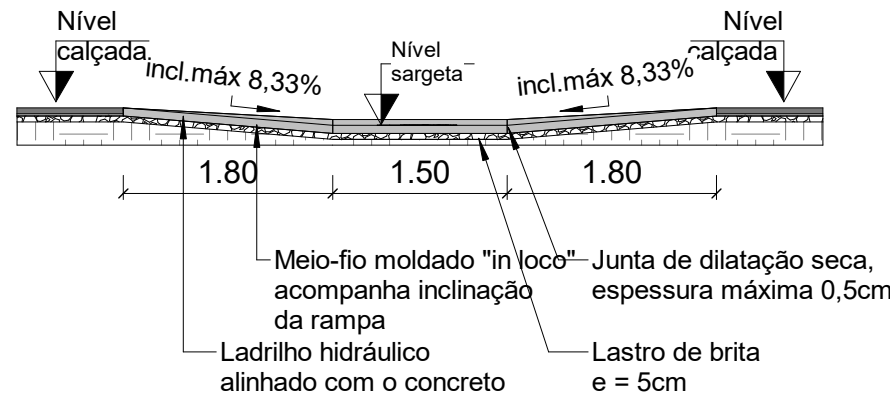
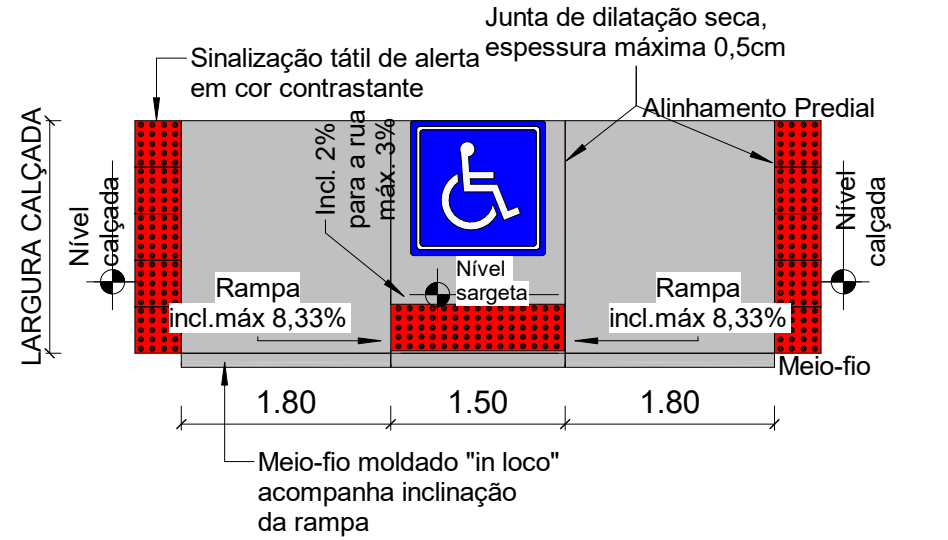
TABELA DIMENSÕES CALÇADAS 02					
Qtd	Tipo Pavimento	Localização	Trecho	Largura	Área
RUA A					
2	CALÇADA EM CONCRETO	RUA A	02	1.50 M	123.73 m²
Total geral					123.73 m²

TABELA DE "MEIO FIO" 02				
Qtd	Tipo	Nome Rua	Trecho	Comprimento
MEIO FIO E SARJETA TIPO 02 DER				
MEIO FIO E SARJETA TIPO 02 DER	RUA A		02	93.15
Total geral				93.15

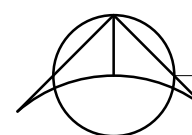
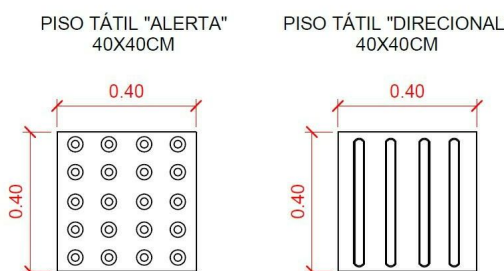
TABELA FAIXA DE PEDESTRE 02					
Qtd	Tipo	Nome Rua	Trecho	Largura	Comp.
2	FAIXA DE PEDESTRE 02	RUA A		02	4.50 M
Total geral					5.00 M

TABELA RAMPA DE ACESSIBILIDADE 02					
Qtd	Tipo	Nome Rua	Trecho	Largura	Comp.
4	RAMPA 02	RUA A		02	1.50 M
Total geral					5.10 M

## RAMPA MODELO NBR 9050/2015



NOTAS:  
01- INCLINAÇÃO MÁXIMA DAS RAMPAS IGUAL A 8,33%, CONFORME ITEM 6.12.7.3 E FIGURA 93 DA NBR 9050/2015,  
02- SINALIZAÇÃO TÁTIL DIRECIONAL E SINALIZAÇÃO TÁTIL DE ALERTA, VER ITEM 5.4.5 DA NBR 9050/2015,  
03- A ESPECIFICAÇÃO DO MODELO E DIMENSÕES DAS RAMPAS PARA CADA LOCAL DO PROJETO SÃO DE RESPONSABILIDADE DO RESPONSÁVEL TÉCNICO PELO PROJETO E SUA IMPLANTAÇÃO CORRETA SÃO DE RESPONSABILIDADE DO RESPONSÁVEL TÉCNICO PELA FISCALIZAÇÃO. NÃO SENDO POSSÍVEL A EXECUÇÃO DAS MEDIDAS INFORMADAS NO PROJETO, CONSULTAR A FISCALIZAÇÃO E O PROJETISTA ANTES DA EXECUÇÃO.



LEGENDA PISO TÁTIL

1 : 200

PAVIMENTAÇÃO EM C.B.U.Q À EXECUTAR

PAVIMENTAÇÃO EM C.B.U.Q DETALHES À EXECUTAR

PROJETO EXECUTIVO PAVIMENTAÇÃO EM C.B.U.Q

FOLHA  
02/07



PREFEITURA MUNICIPAL DE VENTANIA-PR  
PROPRIETÁRIO

EXECUÇÃO DE PAVIMENTAÇÃO EM C.B.U.Q

OBRA

VENTANIA - ESTADO DO PARANÁ

CIDADE

RUA A - TRECHO 02

ENDEREÇO

LOCALIZAÇÃO  
SITUAÇÃO SI/ ESCALA



ART n° : 1720222253855

INFORMAÇÕES DO LOTE

QUADRA ..... LOCAL:  
LOTE ..... RUA  
CADASTRO: .....  
MATRÍCULA: .....

ÁREA:

ÁREA DE INTERVENÇÃO: 8.199,63 m²

DESENHISTA:

LEONARDO ELEUTÉRIO

Data:

26/04/2022



Eng. Civil CREA-PR 14315/D  
Técnico Municipal